

MAPA DO CELÓW PROJEKTOWYCH

SKALA 1:500

Mapę powiększono ze skali 1:1000

SEKCJA 451.134.082

Woj. dolnośląskie

Pow. zgorzelecki

Jednostka ewidencyjna: Węgliniec obszar wiejski, 022506_5

Obręb: STARY WĘGLINIEC (ZIELONKA), 022506_5.0007

AM 451.134.2. działka nr 1479/33

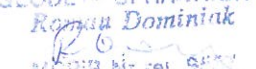
Id. zam. GK.6640.170.2016

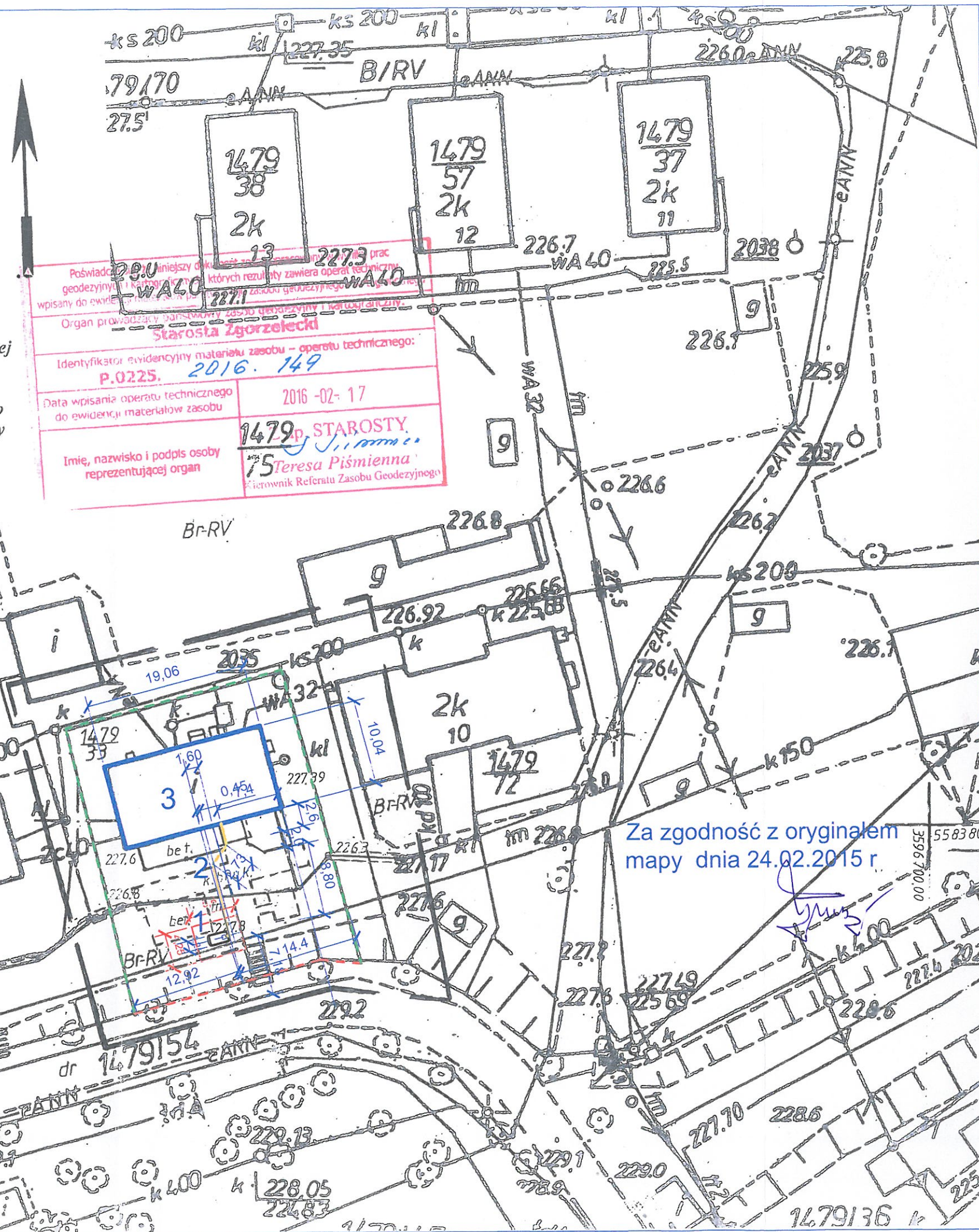
Układ odniesienia wysokości: Kronsztadt

Układ współrzędnych poziomych: 1965_4

----- zakres opracowania

Granice zostały wniesione z danych ewidencji gruntów. Mapa aktualna w treści naziemnej i podziemnej w zakresie opracowania. Nie wyklucza się istnienia w terenie innych nie wykazanych na niniejszej mapie urządzeń podziemnych, które nie były zgłoszone do inwentaryzacji lub o których brak jest informacji w instytucjach branżowych. Uzgodniono projektowane sieci w ZUDP w Zgorzelcu. Mapę wykonano bez ustalenia obciążeń. Punkty osnowy geodezyjnej podlegają ochronie – art. 48 ustawy Prawo Geodezyjne i Kartograficzne.

Wyk.  Roman Dominik
mgr inż. geod. 9831



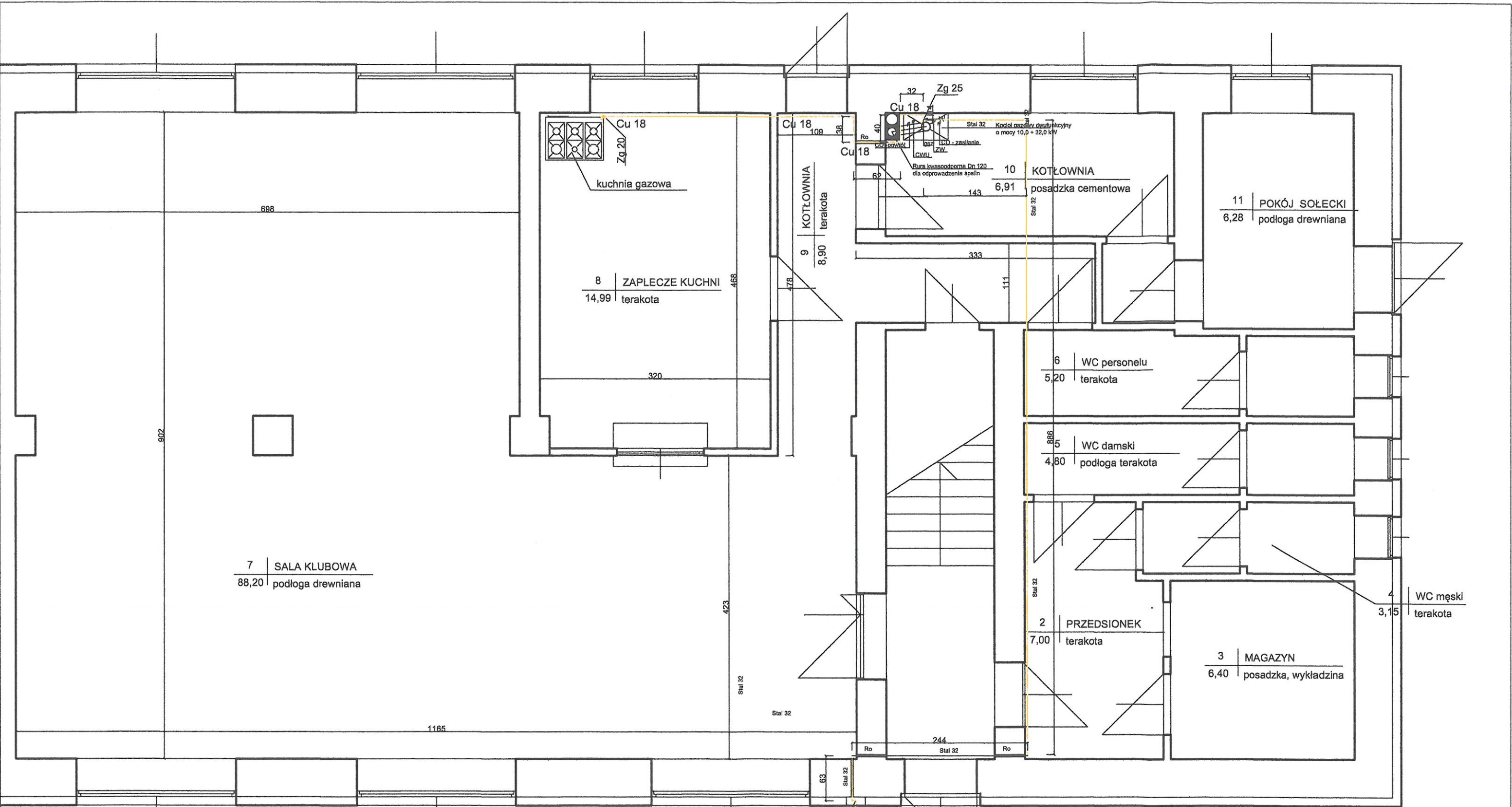
LEGEN

1. zbiornik
2. przykryty
3. budynek
- granicz
- obszar

RZECZY
mg
Legnica
z wym
bez uw

Za zgodność z oryginałem
mapy dnia 24.02.2015 r.

IPON PROJEKTOWANIE, OBSŁUGA I NADZORY
INWESTYCYJNO-BUDOWLANE
59-220 LEGNICA UL. ŁOWICKA 12 M 6
tel.: 856-44-10



powierzchnia zabudowy - 203,00 m²
 powierzchnia użytkowa - 151,83 m²
 powierzchnia całkowita - 303,80 m²
 Kubatura budynku - 972,20 m³

IPON PROJEKTOWANIE, OBSŁUGA I NADZORY INWESTYCYJNO-BUDOWLANE 59-220 LEGNICA UL. ŁOWICKA 12 M 6 tel.: 856-44-10			
STADIUM		PROJEKT BUDOWLANY	
OBIEKT		ŚWIETLICA WIEJSKA W ZIELONCE działka nr 1479/33 obręb: Stary Węgliniec (Zielonka) AM 451.134.2	
INWESTOR		GMINA WĘGLINIEC 59-940 WĘGLINIEC ul. SIKORSKIEGO 3	
TYTUŁ RYSUNKU		INSTALACJA GAZOWA DLA KOTŁA GCO/CWU i KUCHENKI GAZOWEJ	
SKALA	1:50	Projektant	Podpis
DATA	24.02 2016 r	mgr inż. Piotr Gurlaga upr. 51/81/L/W; 131/92/L/W; DOŚ/BO/1111/01 konstrukcje budowlane i instalacje sanitarne, gaz i co	
RYS. NR	3		